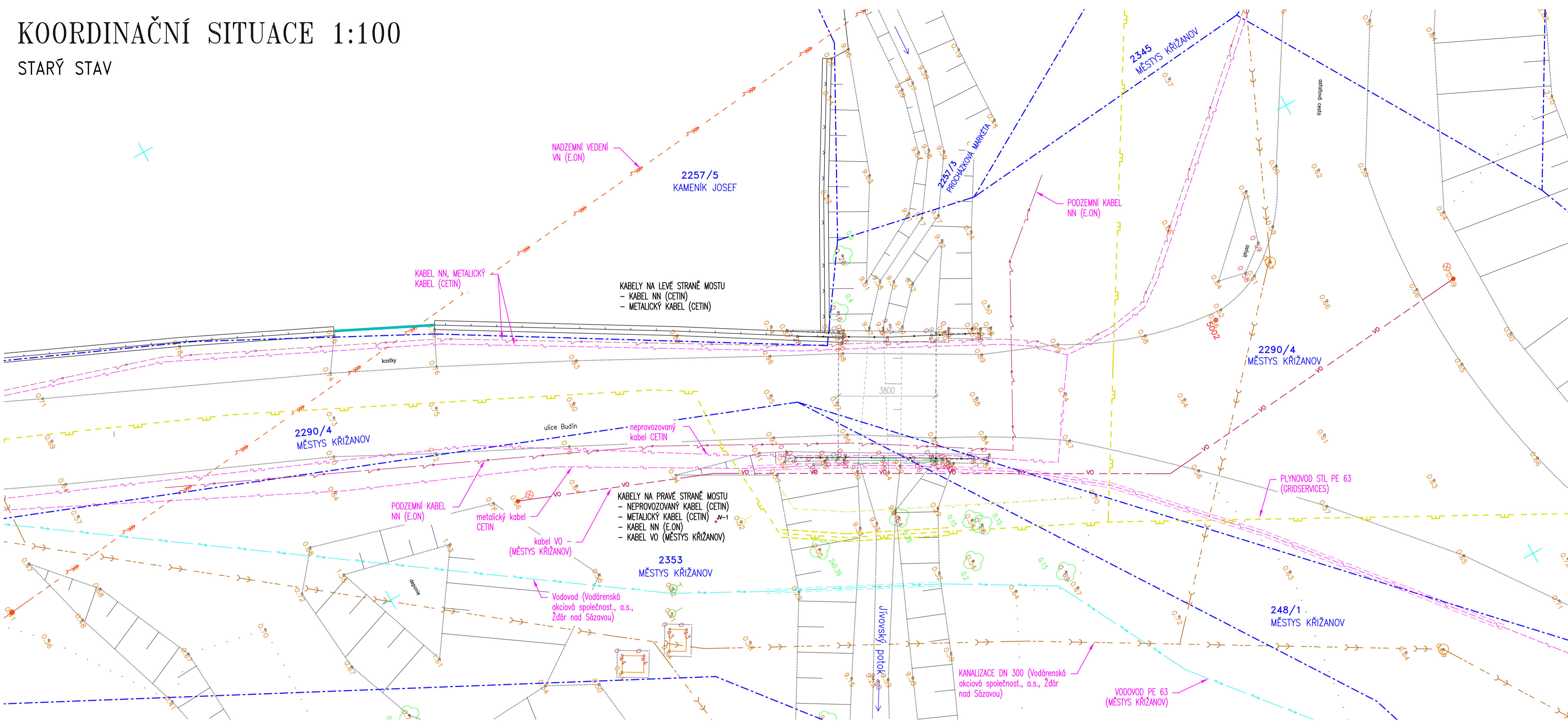


KOORDINAČNÍ SITUACE 1:100

STARÝ STAV



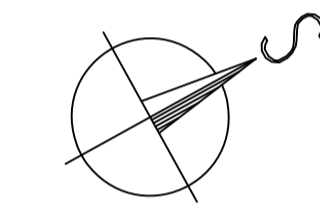
LEGENDA SÍTÍ

- METALICKÝ KABEL (CETIN a.s.)
- NEPROVOZOVANÝ KABEL (CETIN a.s.)
- PODZEMNÍ KABEL NN (CETIN a.s.)
- PODZEMNÍ KABEL NN (E.ON Distribuce, a.s.)
- VZDUŠNÉ VEDENÍ VN (E.ON Distribuce, a.s.)
- STL PLYNOVOD (GridServices, s.r.o.)
- VODOVOD (Vodárenská akciová společnost, a.s., Ždár nad Sázavou)
- KANALIZACE (Vodárenská akciová společnost, a.s., Ždár nad Sázavou)
- VO - PODZEMNÍ KABEL VO (MĚSTYS KRÍŽANOV)

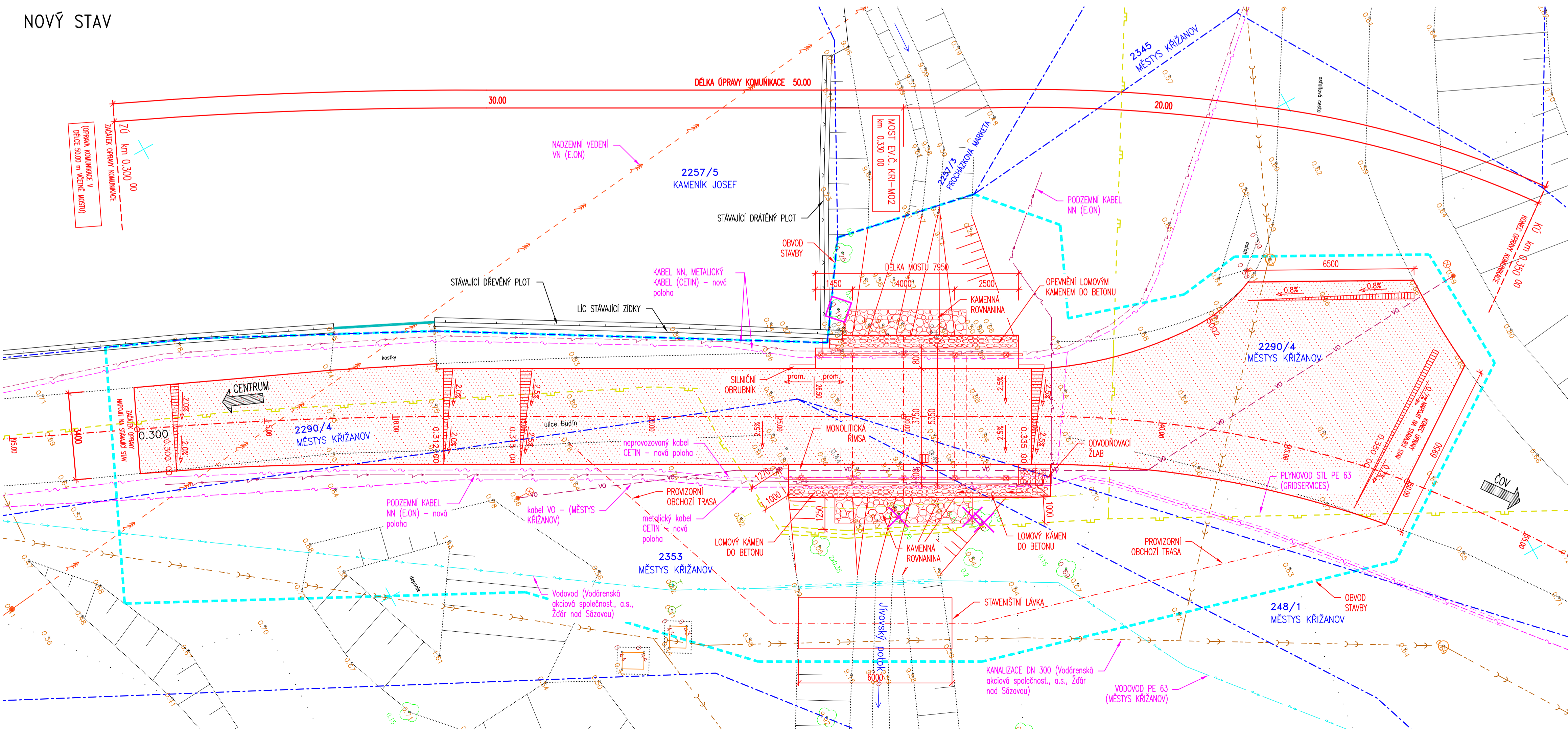
LEGENDA ČAR

- STÁVAJÍCÍ STAV
- HRANICE PARCEL KATASTRU NEMOVITOSTÍ
- ČÍSLO PARCELY KATASTRU NEMOVITOSTÍ

- OCHRANA STROMŮ - 1ks
- KÁCENÍ STROMŮ - 3ks



NOVÝ STAV



VÝŠKOVÝ SYSTÉM: Bp
SOUŘADNICOVÝ SYSTÉM: S-JTSK



VEDOUČÍ PROJEKTANT ING. JAN PRÁCNÝ	ZODP. PROJEKTANT ING. JAN PRÁCNÝ	VYPRACOVAL ING. LUBOR PUKLIČEK, Ph.D.	KONTROLOVAL ING. LADISLAV ŠTĚPÁNEK
OBJEDNATEL: MĚSTYS KRÍŽANOV	KRAJ: VYSOČINA	DATUM: 8/2020	FORMÁT: A4
Křížanov, most KRI-M02 na ul. Budín		ČEĽ: PDPS	MĚŘÍTKO: 1:100
		KRÍŽANOV_C3_Sit.dwg	ČÍSLO VÝKRESU: C3
KOORDINAČNÍ SITUACE		ČÍSLO PARE	ČÍSLO VÝKRESU